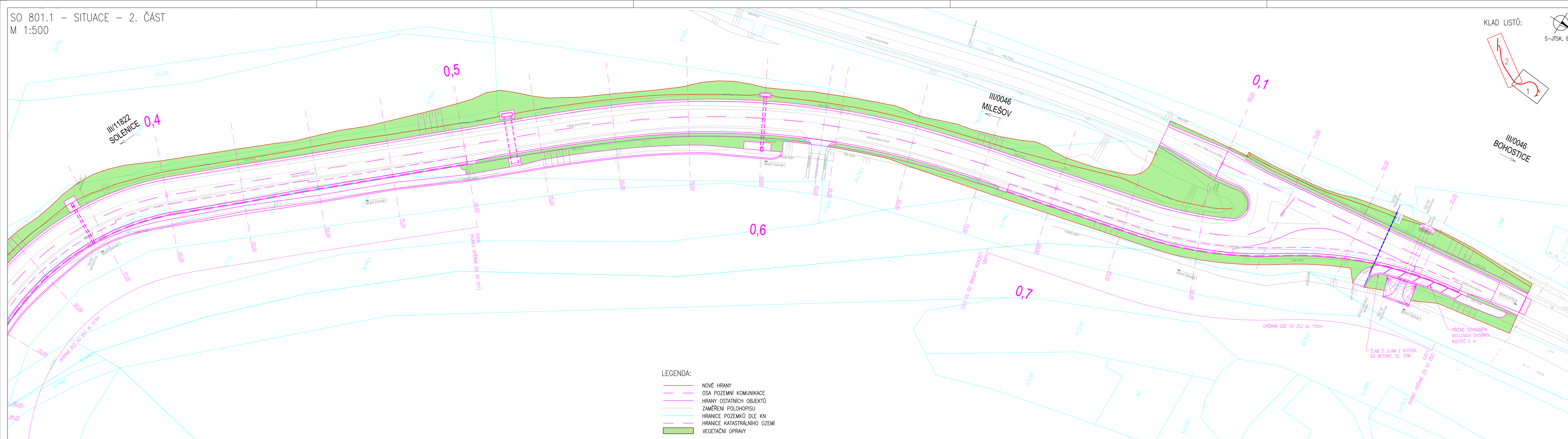
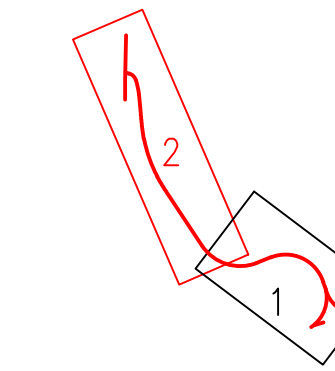


SO 801.1 – SITUACE – 2. ČÁST
M 1:500





KLAD LISTŮ:



S-JTSK, Bpva



LEGENDA

- | | |
|---|-----------------------------|
| | NOVÉ HRANY |
| | OSA POZEMNÍ KOMUNIKACE |
| | HRANY OSTATNÍCH OBJEKTŮ |
|  | ZAMĚŘENÍ POLOHOPISU |
|  | HRANICE POZEMKŮ DLE KN |
|  | HRANICE KATASTRÁLNÍHO ÚZEMÍ |
|  | VEGETAČNÍ ÚPRAVY |

Č.	Datum	Popis	Vypracoval	Schválil
REVIZE				

Souřadnicový systém S-JTSK, Výškový systém Bpv

Objednatel


**Krajská správa a údržba silnic
Středočeského kraje,
příspěvková organizace
Zborovská 81/11, 150 21 Praha 5**



Zhotovitel:

Sdružení NOVA
zastoupené jediným společníkem Valbek, spol. s r.o.
 se sídlem Vaňurova 505/17, 460 07 Liberec
 středisko Praha V Olšinách 2300/75, 100 00 Praha 10
 č. smlouvy zhotovitele: 20PH01024



Navrh/vypracoval: Ing. Štěpán Hlaváč	Zodpovědný projektant: Ing. Martin Kouba	Podzhotovitel:
Technická kontrola: Ing. Pavel Paška	Hlavní inženýr projektu: Ing. Karel Fazekas, Ph.D.	 <div data-bbox="4770 821 4786 829"> 4roads s.r.o. Slunná 541/27 162 00 Praha 6 </div>

Kraj: Středočeský kraj	Čís.sml.obj.:	S-2681/00066001/202
Katastrální území: Zbenické Žlázovce, Dolní Líšnice, Solenice	Čís.akce:	20063
Akce:	Datum:	11/2022
Rekonstrukce silnic u hráze VD Orlík, 1.etapa	Stupeň:	PDPS
	Formát:	6xA4
	Měřítko:	1:500
	Část:	Číslo kopie:
Příloha:	SO 801.1 - Vegetační úpravy	D.1.8.1.2
Situace - část 2		